

122-641

Sjödjupkarta över Gränsjön
 Sjökoordinat enl SMHI: 122641
 Y=602474 X=145600
 Län: Örebro Kommun: LINDESBERG
 Vattendrag: Årskogens vattensystem
 Vattendragskoordinat enl SMHI: 12261
 Utförd med ekolod/handlod/annat sätt

Skala 1:5000

Utförd datum: 1992-09-20-21
 Utförd av: TOMAS VIDFELT HANS WESTLUND
 Företag: EVA LARSSON LARS-HUO LARSSON
 PER-OLAV ANDERSSON
 LEIF BROBERG (Kon Vex Lindesberg)
 Vattenstånd: 183,3 m ö.h

SKALA 1:5000
 0 50 100 200 300 400 500 M
 1 CM = 50 M PÅ KARTEN

X-KOOR. 662474 Y-KOOR. 145600

1-0319

Holmsjön 122-415

Länstvåren i Örebro län
Planeringsavdelning
1987-06-17

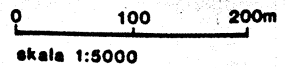
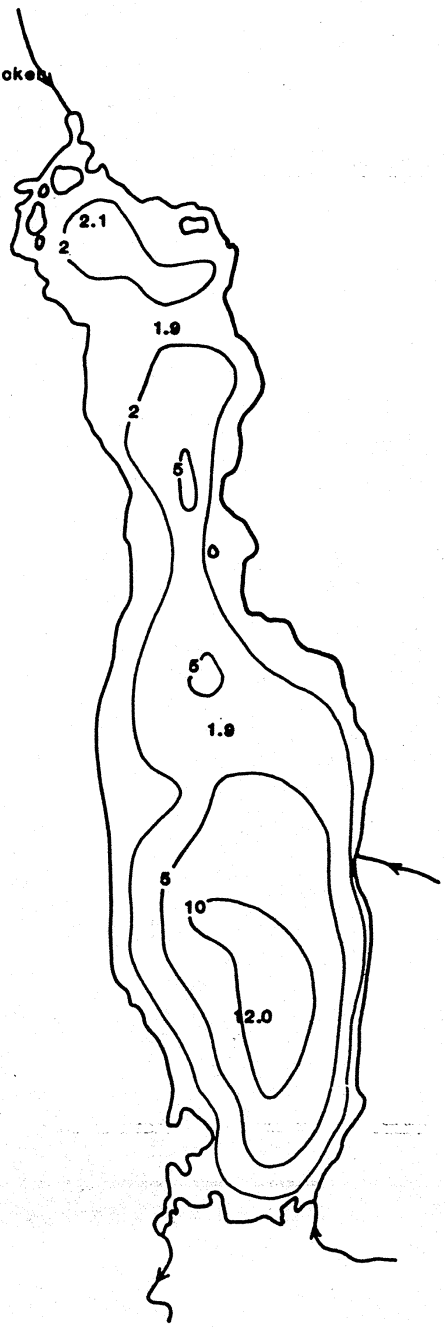
HOLMSJÖN

662302-145120

11 186-1270-87

Sjön nr SMH 662306-145118
Topografiskt kartblad 11F8V
Örebro län
Hällefors kommun
Muvdevrinningsområde 61, Vattendrag Holmsjöbäckens

Handlad från le 1986-02-05
Ledning utförd av L-G Larsson Nora kommun
Antal lodskott 54
Yta 14,8 ha
Medelvattendjup 4,49 m
Vattenvolym vid ledningstillfället 654 000 m³



skala 1:5000

Arbetsplan 122-417
Krok tjärnen 122-417

Bestyrelsen i Örebro län
Planeringsavdelningen
1987-06-17

KROKTJÄRNE

66 2470-145080

11/86-1230-87

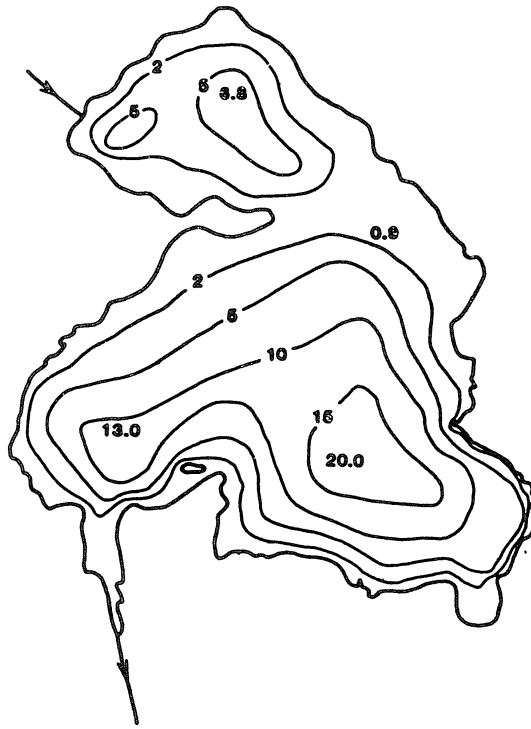
Sjön nr SMN 662475-145081
Topografiskt kartblad 11 ENO
Örebro län
Lindebergs kommun
Huvudavrinningsområde 61, Vattendrag Krok tjärnbäcken

Handledad från år 1986-02-13
Ledning utförd av L-G Larsson och Ut Åkesson Nara kommun
Antal ledokett 47

Yta 2,75ha

Medelvattendjup 7,02 m

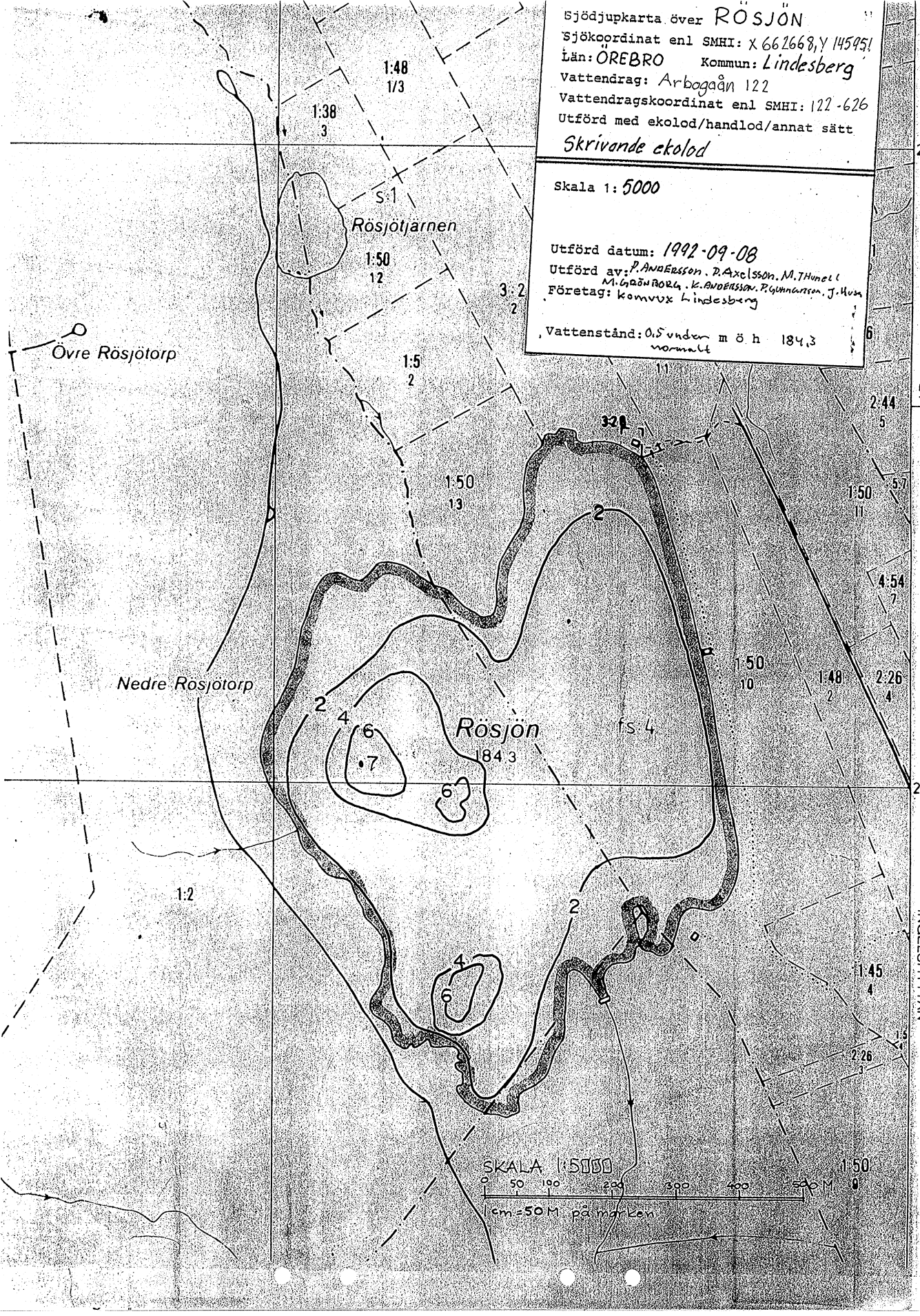
Vattenvolymin vid ledningstillfället 886 100m³

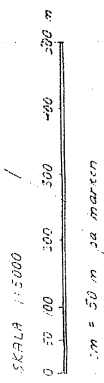
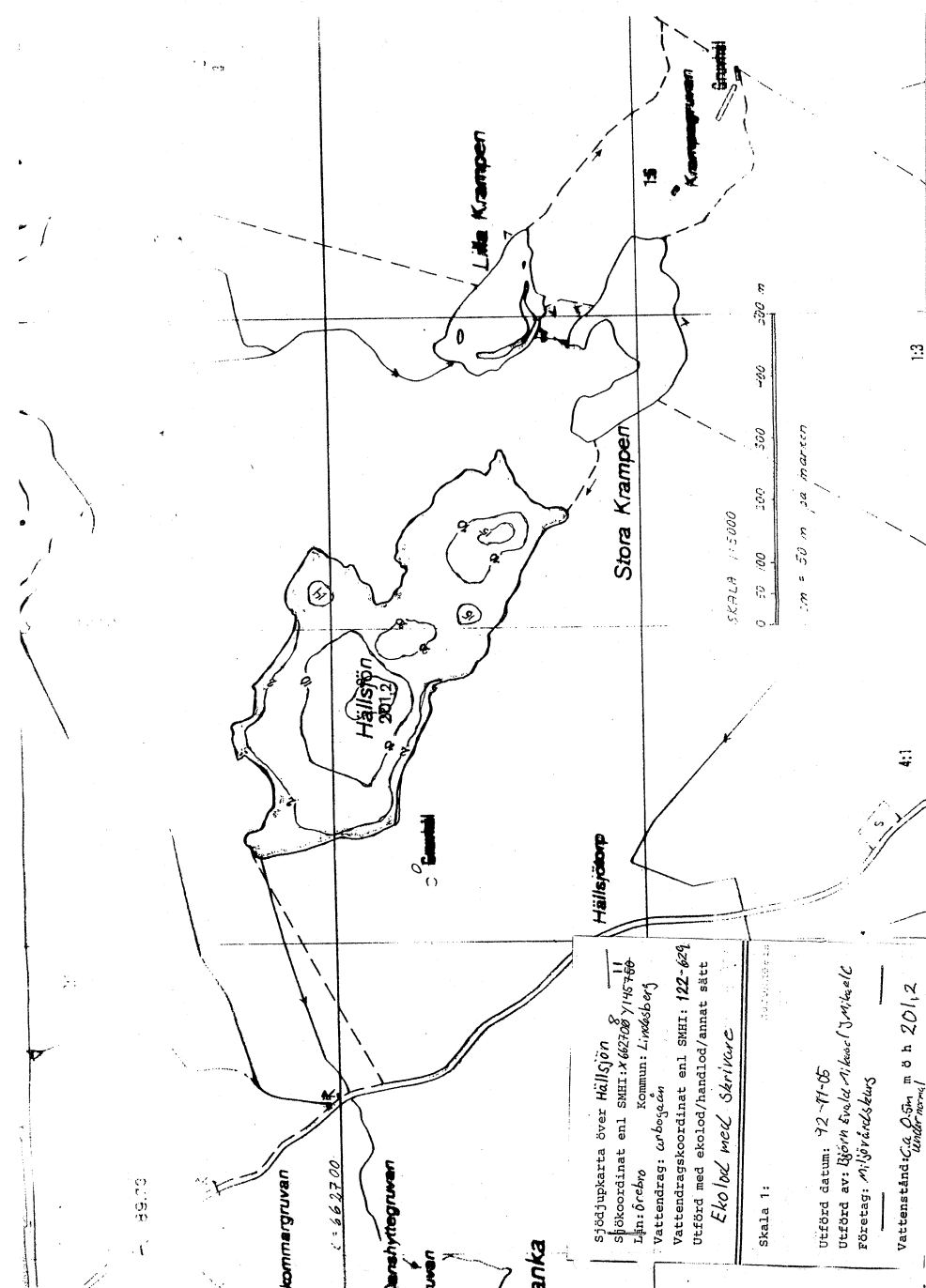


0 100 200m
skala 1:5000

Sjödjupkarta över RÖSJÖN
Sjökoordinat enl SMHI: X 662668, Y 145951
Län: ÖREBRO Kommun: Lindesberg
Vattendrag: Arbogaån 122
Vattendragskoordinat enl SMHI: 122-626
Utförd med ekolod/handlod/annat sätt
Skrivande ekolod

Skala 1: 5000
Utförd datum: 1992-09-08
Utförd av: P. ANDERSSON, P. AXELSSON, M. THUNEL
M. GÅRBERG, K. ANDERSSON, P. GUNNARSSON, J. HUSA
Företag: komvux Lindesberg
Vattenstånd: 0,5 vnder m ö h 184,3
normalt



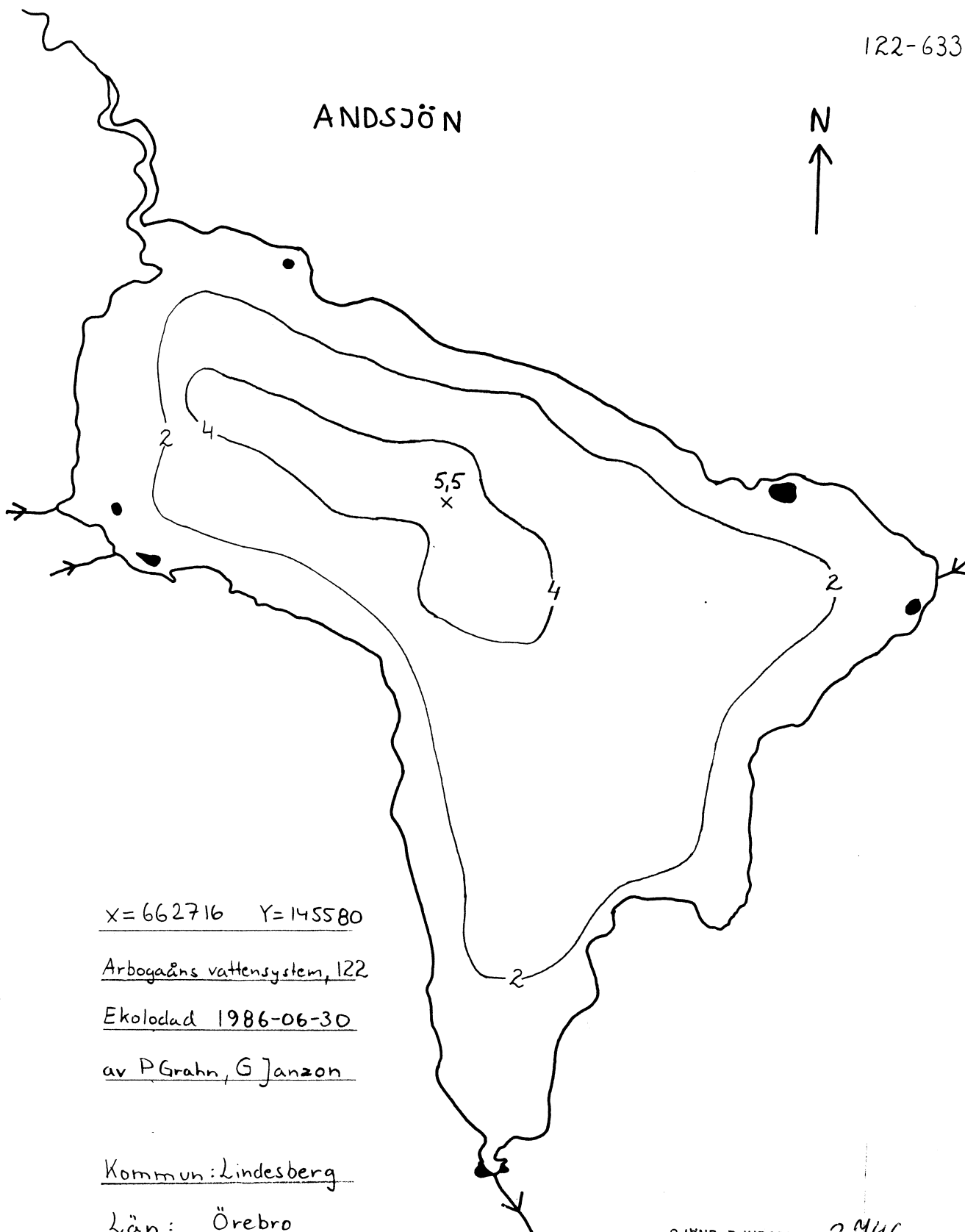


Sjödjupskarta över Hällsjön 8
 Sjökoordinat enl SMHI: X 662708 Y 145708
 Län: Örebro Kommun: Lindsbo
 Vattendrag: anka
 Vattendragskoordinat enl SMHI: 122-629
 Utförd med ekolod/handlod/annat sätt
 Ekolod med skrivare

Skala 1:
 Utförd datum: 92-11-05
 Utförd av: Björn Enkel/Mikael J. M. Carl
 Företag: Miljöundersök
 Vattenstånd: ca 0,5m m ö h 2012
 under normal

122-633

ANDSJÖN



X=662716 Y=145580

Arbogaåns vattensystem, 122

Ekolodad 1986-06-30

av P. Grahn, G. Janzon

Kommun: Lindesberg

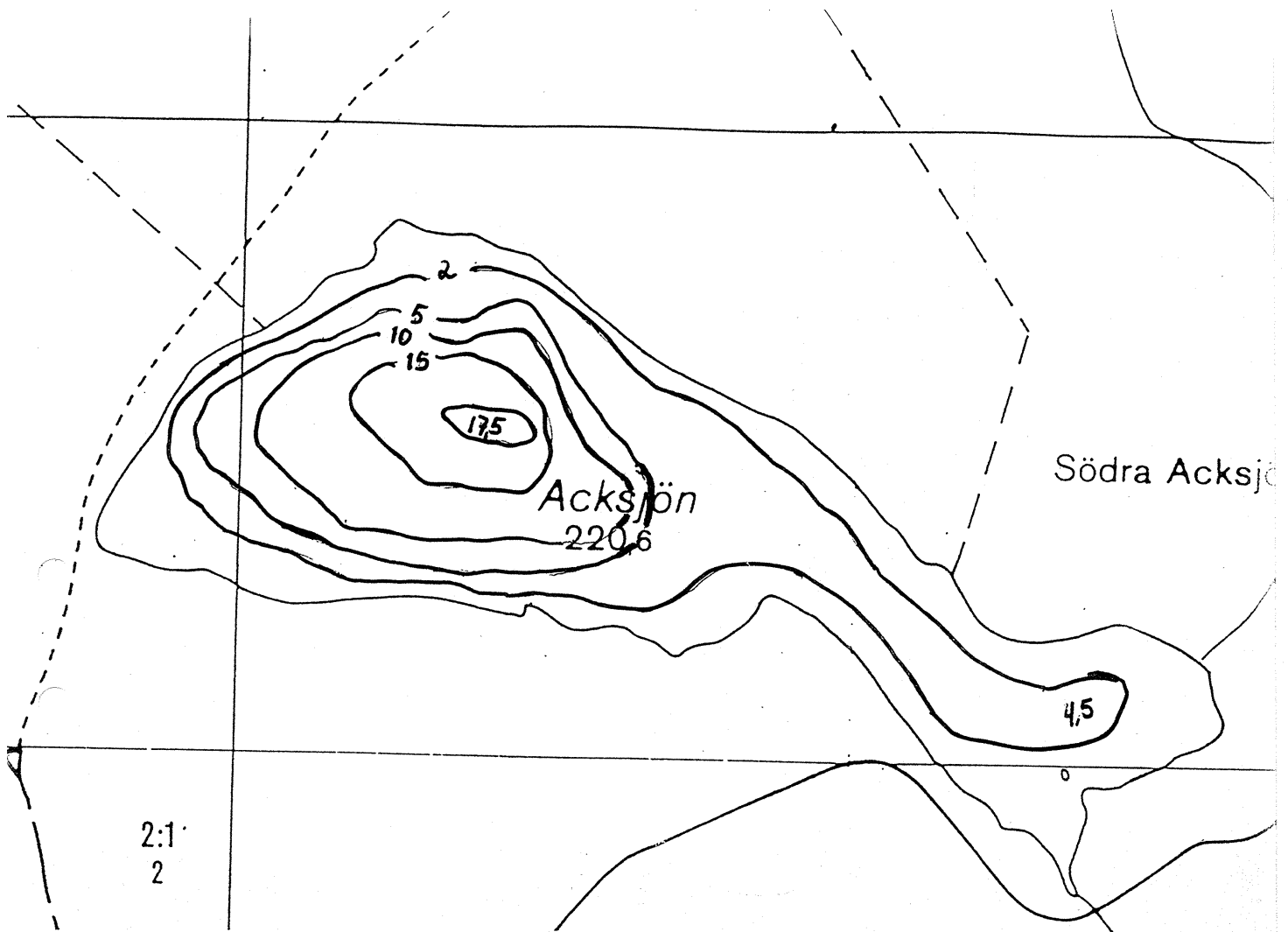
Län: Örebro

SJÖNR DJUPARKIV: 3⁹⁴⁶

KARTNR DJUPARKIV: 3-3417




4000
Skala 1: ~~2.000~~



OBJEKTNAMN	Acksjön	
LÄN	ÖREBRO	
KOMMUN	LINDEBERG	
LÄGE	X-KOORD: 662741	Y-KOORD: 145770
VATTENSYSTEM	ARBOGA ÄN	
VATTENDRAGSKOORDINAT	122.632	
LODNINGSDATUM	93-04-29	EKOLOD MED SKRIVARE
UTFÖRD AV	ALUT-MILJÖ	GRUPP 1
VATTENSTÄND	NORMALT	
MAXDJUP	17,5	
VATTENPROV	pH: 6,9	KOND: 4 mS/m

SKALA 1:5000



1 cm = 50 m på marken

Tillränningsområde 145 Ha!

Sjödjupskarta över DAMMSJÖN
Sjöhöjningsår: 1945/54
Sjöhöjningsår: 1945/54
Län: ÖREBRO Kommun: LINDBERGA
Vattendrag: ÅRÖGA ÅNS VATTENSYSTEM
Vattendragskoordinat enl SMH: 122
Utförd med ekolod/handlod/annat sätt
EKOLOD MED SKRIVARE

Skala 1:5000

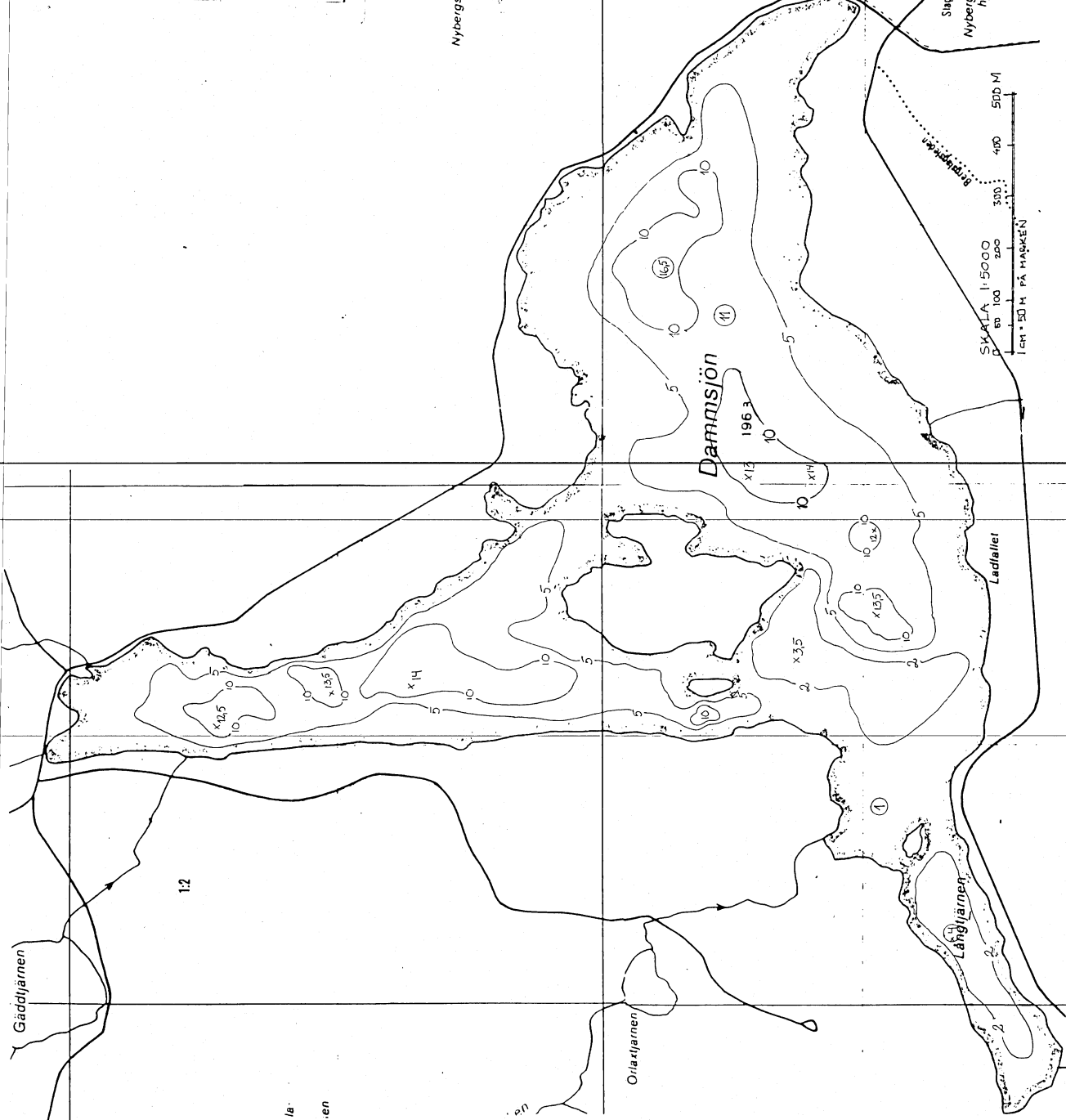
Utförd datum: 9/2010
Utförd av: RONNIE RENLUND, MIKAEL CAMPFELD
Förstare: THOMAS GUSTAVSSON, MIKAEL CAMPFELD
Mätvärdsklass: LINDBERGA, LENA PÅLK
Vattenstånd: m ö h 116,8
CA 0,3 M UNDER NERHALT VATTENSTÅND

Mybergstorp

NYBERGET

Staggvattnet
Mybergets hytta

~~10309~~
1-0310



Gäddjärnen

12

Oriastjärnen

Dammsjön

Långjärnen

Ladfallet

SKALA 1:5000
0 100 200 300 400 500 M
1 cm = 50 M PÅ HÅKKEN